













Plangrundlage

Lage- und Höhenplan des Vermessungsbüro Winfried Gentz, 17309 Pasewalk,
August 2013, Lagesystem: 42/83; Höhensystem: HN76

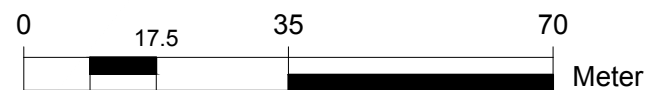
Legende Biotypen

PHY		Siedlungsgebüsch aus nicht heimischen Gehölzarten
PHW		Siedlungshecke aus nichtheimischen Gehölzarten
PER		Artenarmer Zierrasen
PZA		Freibad, ausgebauter Badestelle
PZF		Ferienhausgebiet
OVW		Wirtschaftsweg, versiegelt
OVU		Wirtschaftsweg, nicht- oder teilversiegelt
OVP		versiegelte Freifläche
OSK		Kläranlage
		Einzelbaum

Sonstiges

	Geltungsbereich des Bebauungsplans
	Baugrenze

Maßstab 1 : 1.000



Bebauungsplan Nr. 32013
der Gemeinde Mönkebude "Strandpark Mönkebude"
Anhang 01 - Biotypenkartierung