














# LIEPGARTEN



## GEMEINDE LIEPGARTEN KLARSTELLUNGSSATZ MIT ABRUNDUNG (NACH § 34 ABS. 4 SATZ 1 NR. 1 UND 3 BAUGB.)

### LEGENDE

-  ABGRENZUNG UND ABRUNDUNG DES IM ZUSAMMENHANG BEBAUTEN ORTSTEILS (GEMÄSS § 34 ABS. 4 SATZ NR. 2 UND 3 BAUGB.)
-  WOHN-UND GESELLSCHAFTSBAUTEN
-  NEBEN-UND WIRTSCHAFTSGBÄUDE
-  DAUERHAFTE GRÜNFLÄCHEN
-  DAUERKLEINGÄRTEN
-  ZU ERHALTENDE BÄUME (§ 9 ABS. 1 NR. 25 UND ABS. 6 BAUGB.)
-  BAULINE
-  BAUGRENZE
-  FIRSLINE
-  BAUDENKMAL
-  ABGRENZUNG UNTERSCHIEDLICHER NUTZUNG
-  ABRUNDUNGSGEBIET:  
ZULÄSSIGKEIT VON BAUVORHABEN RICHTET SICH NACH § 4 ABS. 2 a BAUGB. - MASSNAHMEN G.
-  BEREICH IN DEM EINE DRÄHNUNG VORHANDEN IST  
DIE PLANUNG DER GEBÄUDE INNERHALB DIESES BEREICHES IST MIT DEM WASSER- UND BODENVEBAND ABZUSTIMMEN, DAMIT DIE VORHANDENE DRÄHNUNG NICHT BESCHÄDIGT WIRD BZW. DIESE DERART VERLEGT WIRD, DASS SIE WEITERHIN FUNKTIONSFÄHIG BLEIBT.

GEMARKUNGSKARTE LIEPGARTEN BLATT 1 M = 1 : 5 000 VOM NOV. 1931  
MIT NACHTRÄGEN DER TELVERMESSUNG LIEPGARTEN 1991

