

Öffentliche Bekanntmachung der Gemeinde Liepgarten

Öffentlich-rechtlicher Vertrag

zwischen

der Stadt Torgelow

vertreten durch den Bürgermeister, Herrn Gottschalk

und

vertreten durch die 1. Stellv. Bürgermeisterin Frau Gajewi

und

der Gemeinde Liepgarten

vertreten durch die Bürgermeisterin Frau Kaps

und

vertreten durch den Stellv. Bürgermeister Herrn Büscheck

wird für das Grundstück: **Gemarkung Jädkemühl-Forst, Flur 4, Flurstück 3/4** der Gemeinde Liepgarten gemäß § 165 Abs.1 Kommunalverfassung M-V folgender Vertrag geschlossen.


1. Die Stadt Torgelow verbessert in der Gemarkung Torgelow-Holländerei abschnittsweise die Fahrbahn (einschließlich deren Entwässerung) als Teileinrichtung der öffentlichen Anlage.
Der diesem Vertrag zu Grunde liegende Bauabschnitt erstreckt sich von der abbiegenden Kreisstraße VG 76 in Richtung Hundsbeutel bis zur Einmündung Hundsbeutel (siehe Anlage).
2. Die zu verbessernde Ortsstraße verläuft teilweise an der Grenze zum Gebiet der Gemeinde Liepgarten und vermittelt dem o.g. Grundstück dieser Gemeinde einen abgabenrechtlichen Sondervorteil, da die vorteilsrelevante Inanspruchnahmefähigkeit durch die Zugehörigkeit zu einem fremden Gemeindegebiet weder rechtlich noch tatsächlich berührt wird.
3. Die Befugnis der Stadt Torgelow zur Erhebung von Ausbaubeiträgen ist wegen der räumlichen Begrenzung ihrer kommunalrechtlichen Abgaben- und Satzungshoheit auf die Grundstücke ihres eigenen Gemeindegebietes beschränkt.
4. Mit diesem Vertrag gestattet die Gemeinde Liepgarten der Stadt Torgelow das Satzungsrecht der Stadt Torgelow: Satzung der Stadt Torgelow über die Erhebung von Beiträgen für den Ausbau von Straßen, Wegen und Plätzen vom 22.02.2017 um das Flurstück 3/4, Flur 4 in der Gemarkung Jädkemühl-Forst zu erweitern.

Torgelow, den 28.09.2017

Liepgarten, den 12.09.2017


Stadt Torgelow

Gemeinde Liepgarten


.....
Ralf Gottschalk
Bürgermeister




.....
Katja Kaps
Bürgermeisterin


.....
Marina Gajewi
1. Stellv. des
Bürgermeisters


.....
Jürgen Büscheck
Stellv. Bürgermeister

Kartenauszug - GeoPortal.VG

Gemarkung: Jädkemühl-Forst (134162)
Flur: 4

 = öffentliche Anlage - Bauabschnitt
 = gemeindegebietsfremdes Grundstück

Datum: 14.06.2017
Maßstab: 1: 7500

des Grundstück



"Nur für den Dienstgebrauch"

Geobasisdaten: © GeoBasis DE/M-V, Geofachdaten: © Landkreis Vorpommern-Greifswald

